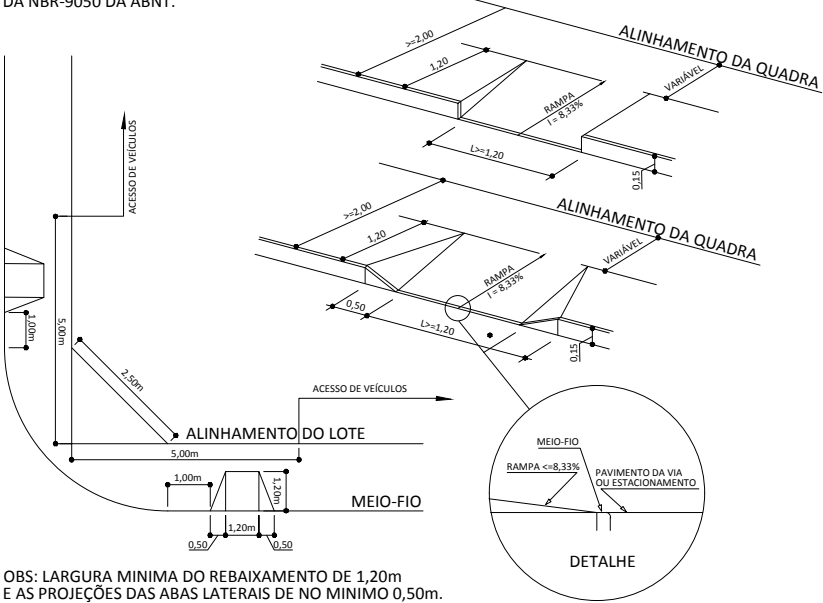


RAMPA PARA CALÇADAS

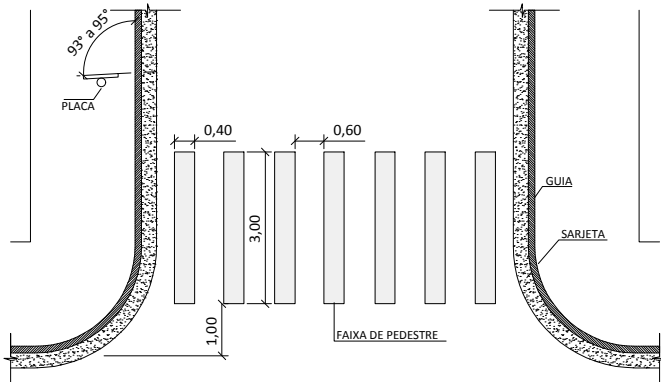
- ACESSO DE VEÍCULO DEVERÁ ESTAR À 5,00 METROS DO CRUZAMENTO DAS VIAS.
- EXECUTAR REBAIXAMENTO CONFORME ESPECIFICAÇÕES DA NBR-9050 DA ABNT.



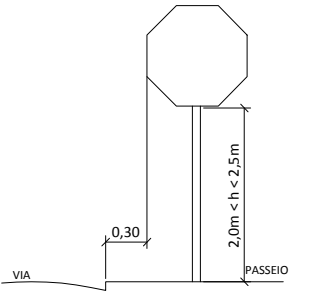
PLANTA LOTEAMENTO

ESC.: 1:2.000

QUANTITATIVO DE SINALIZAÇÃO HORIZONTAL			
ESPECIFICAÇÃO	ÁREA (M²)		
Tinta Branca Padrão DER-3.09	292,80		
Solvente especial para sinalização viária			
QUANTITATIVO DE SINALIZAÇÃO VERTICAL			
ESPECIFICAÇÃO	COD	DIMENSÃO	QTD
Placa em chapa de aço #18, com tratamento anticorrosivo; com tarjas, sinais e orlas em pintura padrão: Resolução 160 (CONTRAN)	R-01	Ø 50 mm	14
Tubo de aço galvanizado a fogo; com tampa plastica; sem emendas e com uma das pontas amassadas (antigiro)	TUBO	2 ½" x 2,65mm x 3,5 m	14



DETALHE DE FAIXA DE PEDESTRE ZEBRADA



DETALHES PARA LOCAÇÃO DE PLACAS

PREFEITURA MUNICIPAL DE CANITAR

PROGRAMA: PEM - PROGRAMA ESPECIAL DE MELHORIAS

OBJETIVO:
INFRA - ESTRUTURA URBANA

Obra:
RECAPEAMENTO DE VIAS URBANAS
SINALIZAÇÃO

Local:
VILA JARDIM YPÊ E VILA MANOEL FERNANDES CABETE

ÁREA: 9.666,72m²

ANIBAL FELICIANO
PREFEITO MUNICIPAL

ENGº TSUNEO ODA
CREA - SP 0700048473

Escala:
1:2.000

Data:
04/2019

Desenho:
FABIANO GOMES NOGUEIRA

FOLHA:

3/3